



2

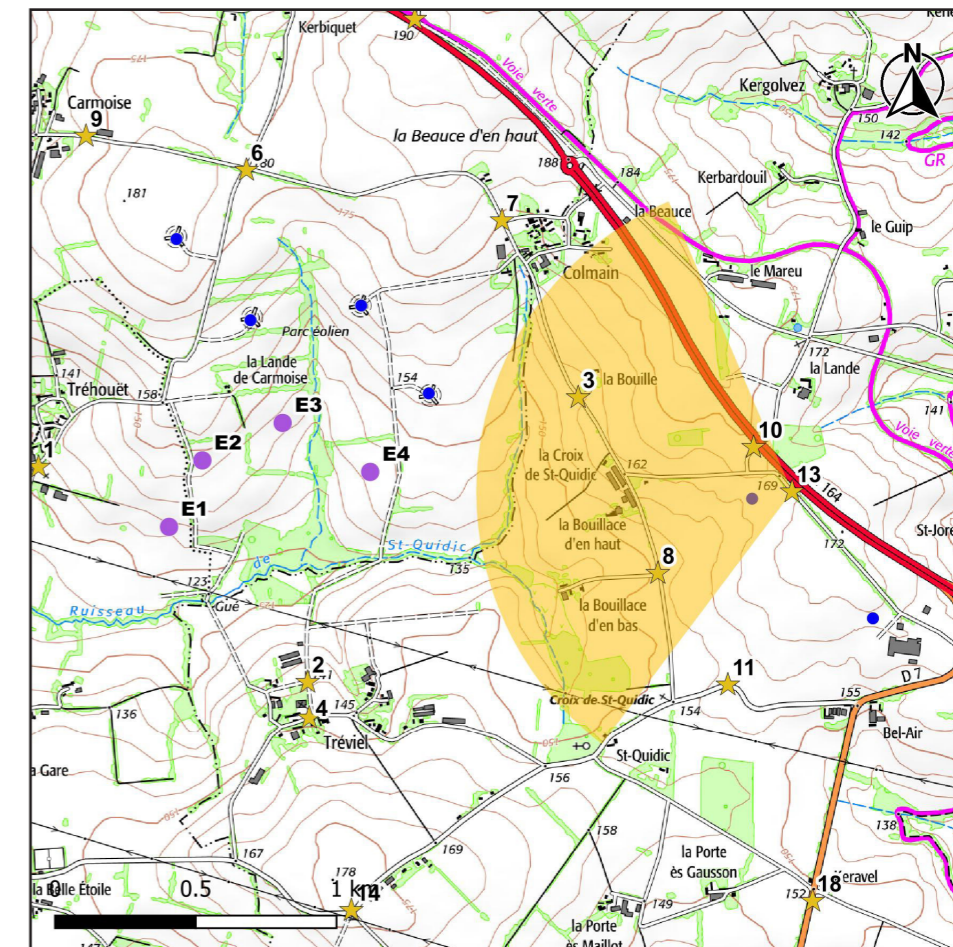
1

3

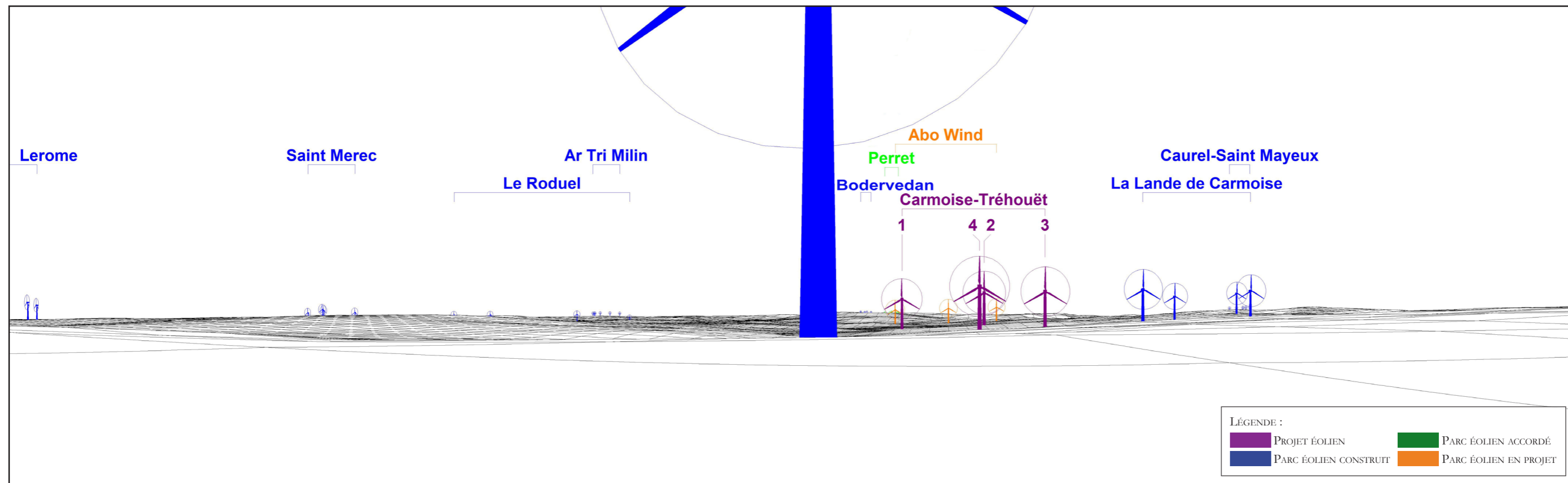
4

PHOTOMONTAGE N°	13		
LOCALISATION	A proximité de la N164, à l'Est du projet		
AIRE D'ÉTUDE CONCERNÉE	Aire immédiate		

DATE DE LA PRISE DE VUE	HORAIRE DE LA PRISE DE VUE	DISTANCE DE L'ÉOLIENNE DU PROJET LA PLUS PROCHE	NOMBRE D'ÉOLIENNES DU PROJET VISIBLES
03/09/2019	09h39	1 500 m (E4)	4/4



CARTE DE LOCALISATION DU POINT DE VUE N°13



MODÈLE DU TERRAIN



ETAT INITIAL - VUE PANORAMIQUE



PHOTOMONTAGE DU PROJET ÉOLIEN - VUE PANORAMIQUE



PHOTOMONTAGE DU PROJET ÉOLIEN - PERCEPTION OBJECTIVE* 1/2



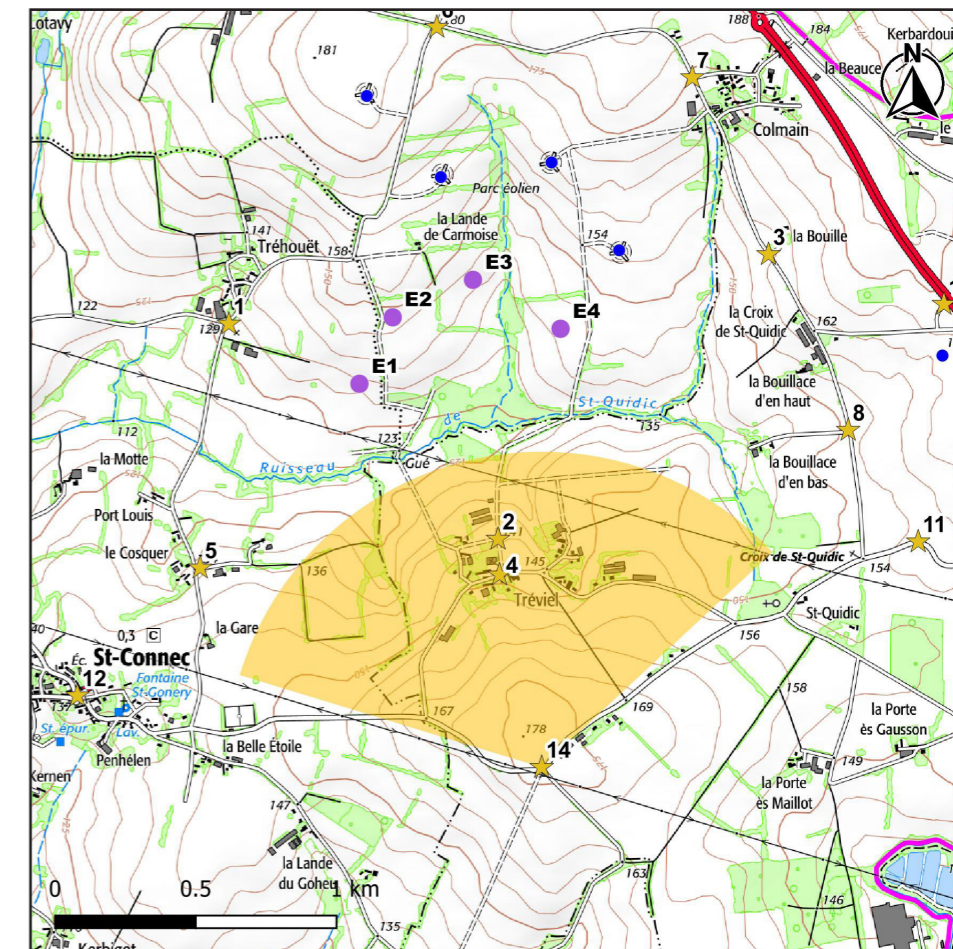
1

4 2

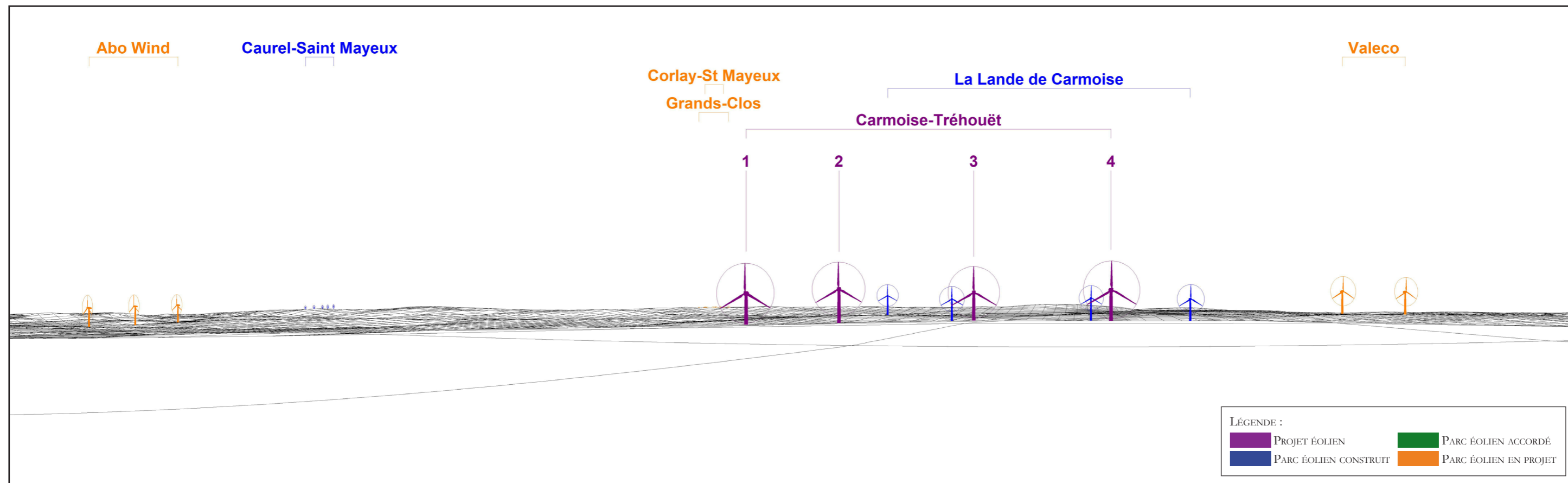
3

PHOTOMONTAGE N°	14
LOCALISATION	Depuis une route communale, à l'Est de St-Connec, en direction de St-Quidic
AIRE D'ÉTUDE CONCERNÉE	Aire immédiate

DATE DE LA PRISE DE VUE	HORAIRE DE LA PRISE DE VUE	DISTANCE DE L'ÉOLIENNE DU PROJET LA PLUS PROCHE	NOMBRE D'ÉOLIENNES DU PROJET VISIBLES
03/09/2019	09h50	1 509 m (E1)	4/4



CARTE DE LOCALISATION DU POINT DE VUE N°14



MODÈLE DU TERRAIN



ETAT INITIAL - VUE PANORAMIQUE



PHOTOMONTAGE DU PROJET ÉOLIEN - VUE PANORAMIQUE



PHOTOMONTAGE DU PROJET ÉOLIEN - PERCEPTION OBJECTIVE* 1/2

2

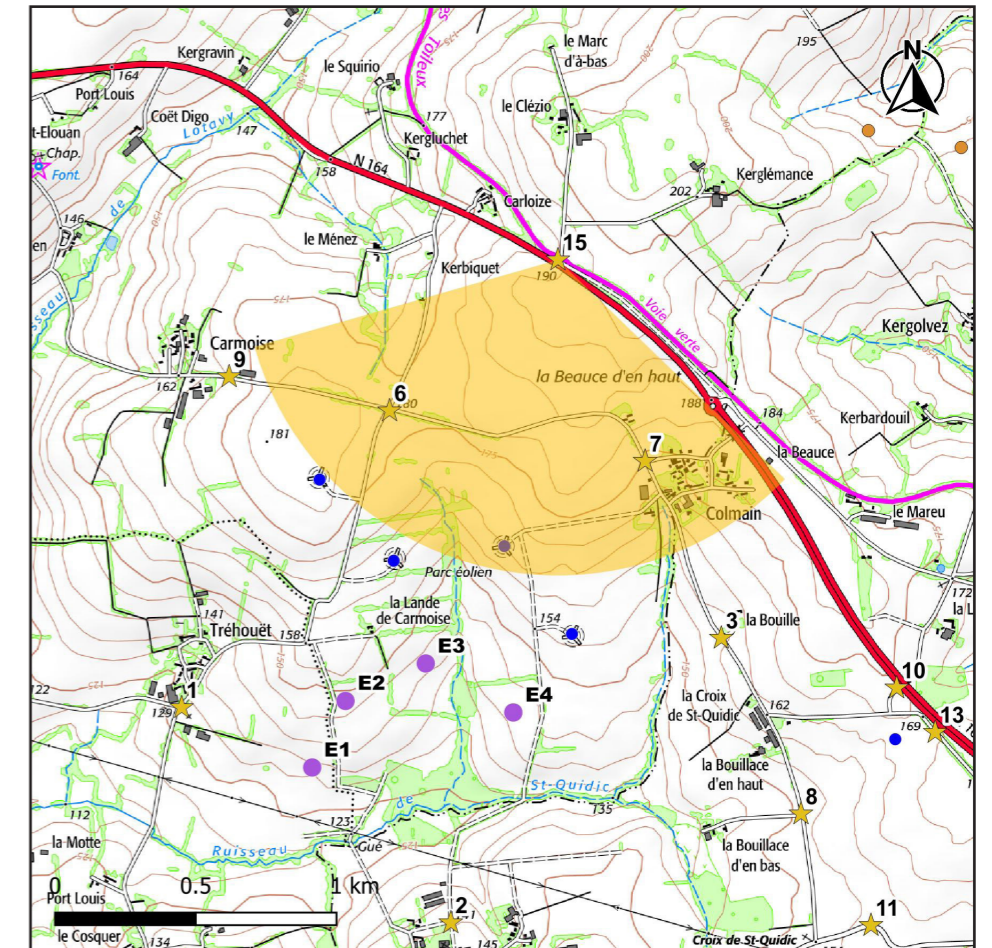
3

4




PHOTOMONTAGE N°	15		
LOCALISATION	Depuis la N164, au Nord du projet		
AIRE D'ÉTUDE CONCERNÉE	Aire immédiate		

DATE DE LA PRISE DE VUE	HORAIRE DE LA PRISE DE VUE	DISTANCE DE L'ÉOLIENNE DU PROJET LA PLUS PROCHE	NOMBRE D'ÉOLIENNES DU PROJET VISIBLES
15/05/2019	17h17	1 509 m (E3)	4/4



CARTE DE LOCALISATION DU POINT DE VUE N°15



MODÈLE DU TERRAIN